

L'Office de Tourisme****


L'itinéraire Culturel côté Terre

Les chemins de l'Histoire
en Languedoc-Roussillon

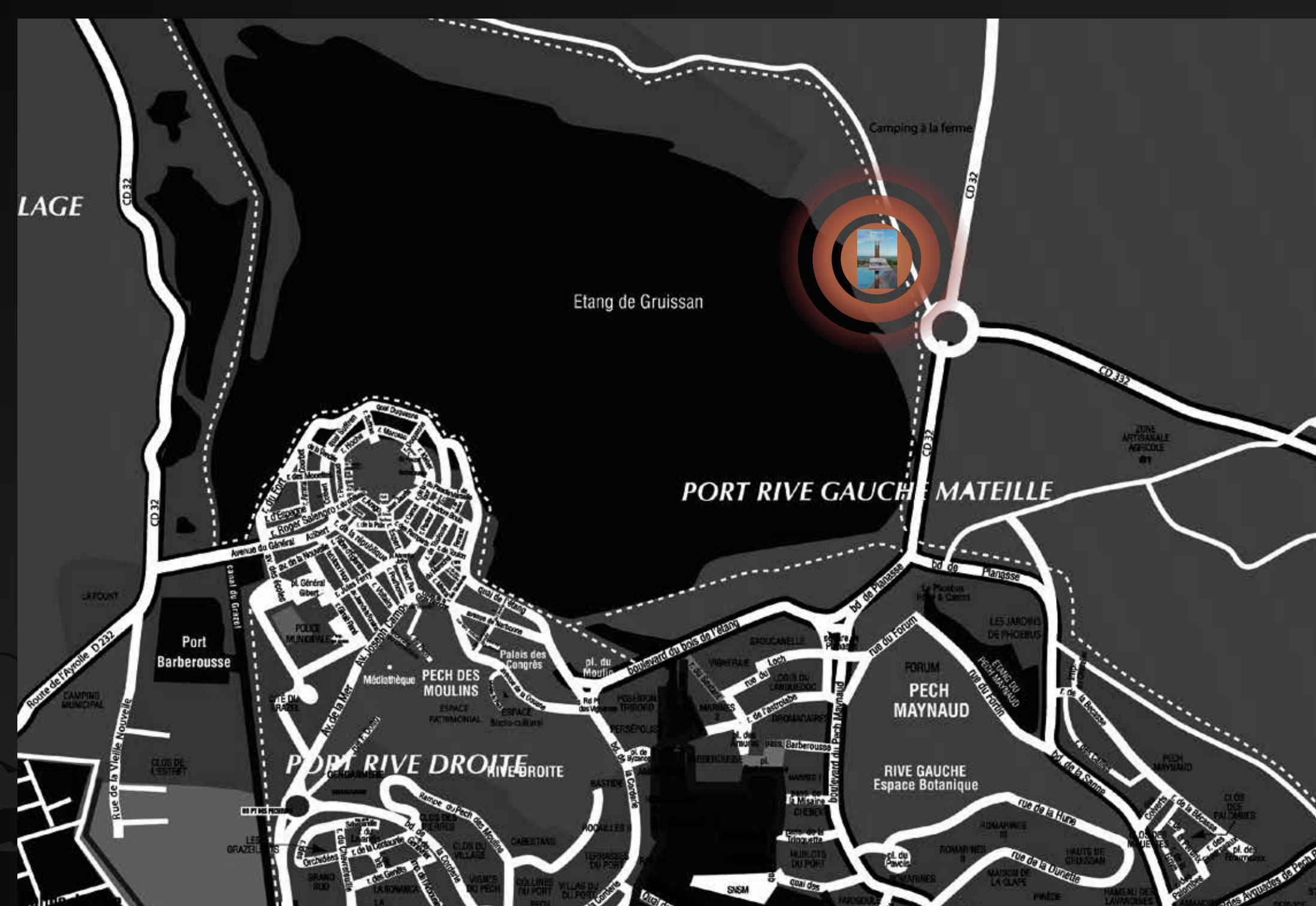
The Cultural Itinerary on Land
The historical paths in
Languedoc-Roussillon

Landseitige Kulturelle Strecke
Die historische Strassen
in Languedoc-Roussillon

ODYSSEA®



Odyssea Latitude : 43.116661 - Longitude : 3.087115



Le LandVision Odyssea

Du Pech Maynaud au massif de la Clape

The Odyssea Landvision - From Pech Maynaud to La Clape massif
Das LandVision Odyssea - Von Pech Maynaud zu dem Gebirgsmassiv La Clape

“ A Gruissan, les paysages parlent ! ”



Télécharger l'application appropriée
pour profiter des paysages culturels
racontés de Gruissan.

Download the appropriate application to take enjoy the
explanations of Gruissan's cultural landscapes.
Das geeignete Programm für die generierten Kulturland-
schaften Gruissans downloaden.

The landscapes of Gruissan have a lot to tell !
Listen to the local people talking about them...

In Gruissanreden die Landschaften ! Die Einwohner
erzählen ihnen alles über die Vielfalt dieser Landschaften.

A quelques pas de l'étang de Gruissan, un 360° vous fera découvrir le Pech Maynaud, le massif de la Clape et le village de Gruissan à fleur d'eau. La pêche en étang et son rôle environnemental n'aura plus de secret pour vous. Vous découvrirez les espèces protégées et endémiques d'une flore de terre et d'étang. Cette nature préservée et respectée fait de Gruissan une cité botanique d'une exceptionnelle richesse.

A few steps from Gruissan lagoon, a 360° view will allow you to discover Pech Maynaud, the Clape massif and the village of Gruissan, emerging from the water. The fish in the lagoons and their environmental role will no longer be a secret for you. You will discover the protected and endemic land and pond plant species. This preserved, respected nature makes Gruissan a town with exceptionally rich plant life.

Einige Schritte vom Teich von Gruissan, etwa 360°, werden Sie den Pech Maynaud, das Massiv de la Clape und das Dorf Gruissan an der Küste entdecken. Jetzt werden die Fischerei im Teich und ihre Rolle für die Umwelt kein Geheimnis mehr sein. Sie werden die geschützten und endemischen Arten der Flora der Erde und des Teiches kennenlernen. Dieses respektierte Natur reservat macht Gruissan zu einer außergewöhnlich reichen botanischen Stadt.



Projet cofinancé par l'Union Européenne,
l'Europe s'engage en Languedoc Roussillon
avec le Fonds européen de développement régional




L' Office de Tourisme**** de Gruissan présente L'itinéraire Culturel côté Terre

Les chemins de l'Histoire
en Languedoc-Roussillon

The Cultural Itinerary on Land
The historical paths in
Languedoc-Roussillon

Landseitige Kulturelle Strecke
Die historische Strassen
in Languedoc-Roussillon

ODYSSEA®



Odyssea Latitude : 43.116661 - Longitude : 3.087115



Télécharger l'application appropriée pour profiter des paysages culturels racontés de Gruissan.

Download the appropriate application to take enjoy the explanations of Gruissan's cultural landscapes.

Das geeignete Programm für die genannten Kulturlandschaften Gruissans downloaden.

Le LandVision Odyssea

Du Pech Maynaud au massif de la Clape

The Odyssea Landvision - From Pech Maynaud to La Clape massif
Das LandVision Odyssea - Von Pech Maynaud zu dem Gebirgsmassiv La Clape

“ **A Gruissan**, les paysages parlent !
Les gens d'ici vous les racontent... ”

The landscapes of Gruissan have a lot to tell !

Listen to the local people talking about them...

In Gruissanreden die Landschaften ! Die Einwohner erzählen ihnen alles über die Vielfalt dieser Landschaften.

A quelques pas de l'étang de Gruissan, un 360° vous fera découvrir le Pech Maynaud, le massif de la Clape et le village de Gruissan à fleur d'eau. La pêche en étang et son rôle environnemental n'aura plus de secret pour vous. Vous découvrirez les espèces protégées et endémiques d'une flore de terre et d'étang. Cette nature préservée et respectée fait de Gruissan une cité botanique d'une exceptionnelle richesse.

A few steps from Gruissan lagoon, a 360° view will allow you to discover Pech Maynaud, the Clape massif and the village of Gruissan, emerging from the water. The fish in the lagoons and their environmental role will no longer be a secret for you. You will discover the protected and endemic land and pond plant species. This preserved, respected nature makes Gruissan a town with exceptionally rich plant life.

Einige Schritte vom Teich von Gruissan, etwa 360°, werden Sie den Pech Maynaud, das Massiv de la Clape und das Dorf Gruissan an der Küste entdecken. Jetzt werden die Fischerei im Teich und ihre Rolle für die Umwelt kein Geheimnis mehr sein. Sie werden die geschützten und endemischen Arten der Flora der Erde und des Teiches kennenlernen. Dieses respektierte Natur reservat macht Gruissan zu einer außergewöhnlich reichen botanischen Stadt.



Projet cofinancé par l'Union Européenne,
l'Europe s'engage en Languedoc Roussillon
avec le Fonds européen de développement régional

